

Underrättelser för sjöfarande Sjöfartsverket



Underrättelser för sjöfarande Områdesindelning



SJÖFARTSVERKET

Redaktion
Sjöfartsverket
Ufs
601 78 NORRKÖPING
tel: 0771 630 605
e-post: ufs@sjofartsverket.se

Ansvarig utgivare:
Affärsområdeschef Patrik Wiberg

TILLKÄNNAGIVANDEN

* 16152

Sjökort: 121, 6145, 741, 923

Nytryck av sjökort. Ny edition av kort 121, 6145, 741 och 923.

Följande sjökort utkom i nytt tryck under augusti 2021:

Sjökort	Edition
121	10.0 NEW EDITION
6145	10.0 NEW EDITION
741	3.0 NEW EDITION
923	10.0 NEW EDITION

Ett sjökort utkommer i NEW EDITION när det innehåller viktiga förändringar som inte har kunnat beskrivas i Ufs på ett tillräckligt detaljerat sätt.

Sjöfartsverket, Norrköping. Publ. 8 september 2021

UNDERRÄTTELSE**Ålands hav och Skärgårdshavet**

* 16185 (T)

Sjökort: 536

Sverige. Ålands hav och Skärgårdshavet. Östhammar. Östhammarsfjärden. Avlysning av farled. Motorbåtstävling 25 september.

Tid: 25 september 0800 - 1800.

Under ovanstående tid pågår motorbåtstävling. Området är under tiden avlyst för all sjötrafik, se sjökortsbild.

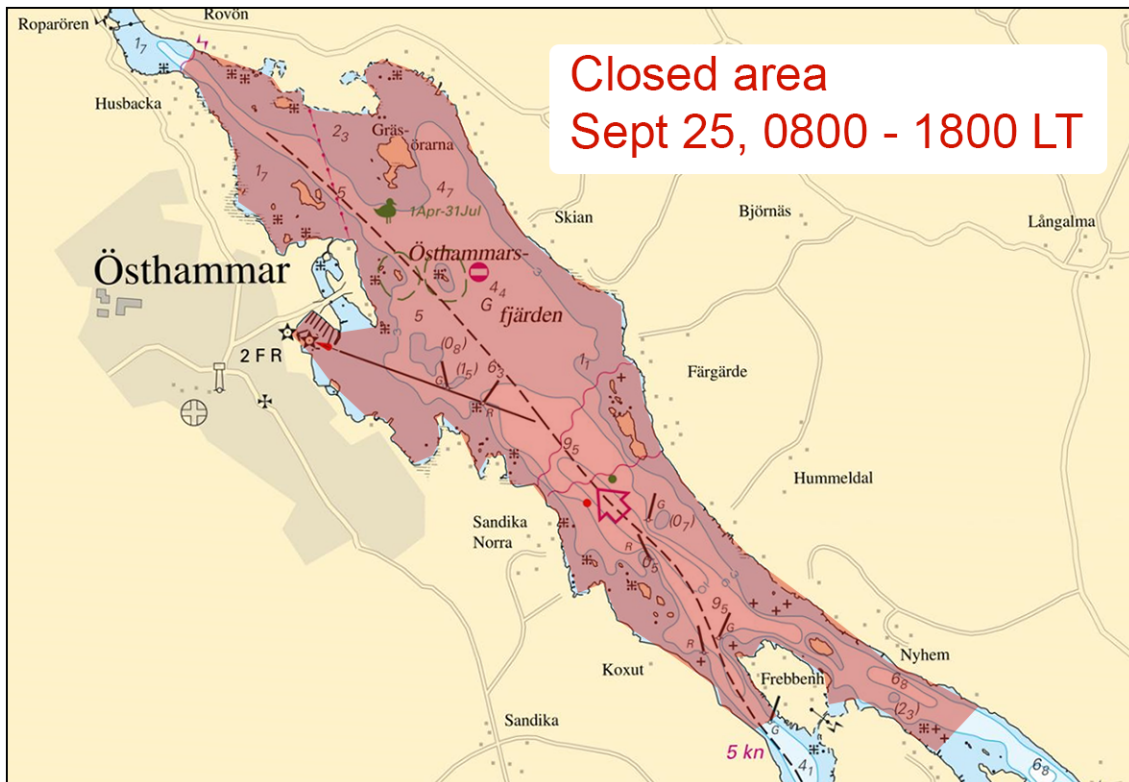
Bevakningsbåtar med blå flagg kommer övervaka området för att hålla publikbåtar och annan sjöfart från banområdet.

Kontakt: VHF kanal 09/16 alt tel 070-345 01 73.

Avlyst område mellan a) - c)	a)	60-16,60N	018-21,90E
	b)	60-14,30N	018-25,80E
	c)	60-14,33N	018-27,44E

Visas ej i ENC.

Bsp Stockholm N 2020/s15, s16, s60



Östhammarsfjärden

Östhammars segelsällskap. Publ. 8 september 2021

Norra Östersjön

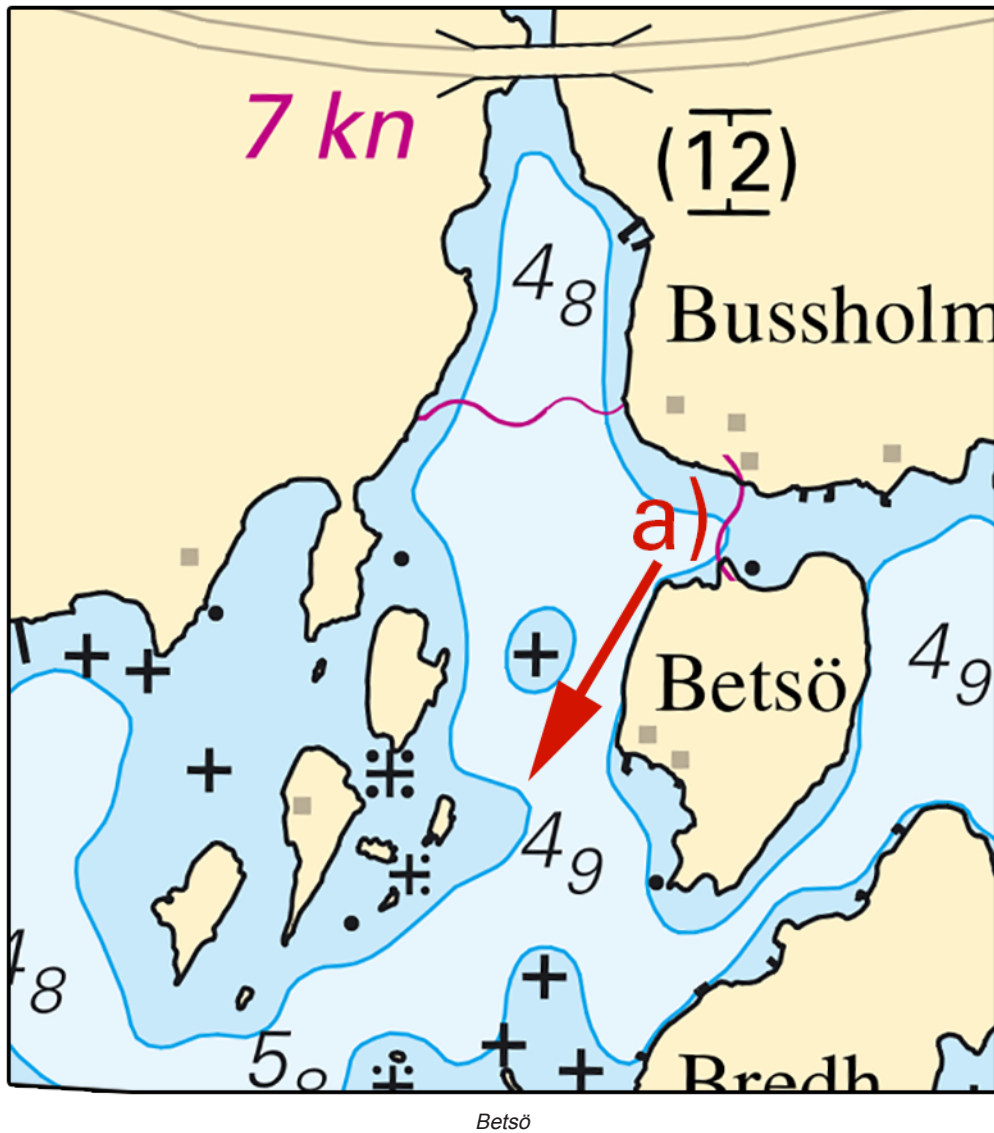
* 16032

Sjökort: 611, 612

Sverige. Norra Östersjön. Rådmansö. Betsö. Djup.

Ändra	3 m djupkurva så att position a) innesluts	a)	59-42,657N	018-55,739E
-------	--	----	------------	-------------

Bsp Stockholm N 2020/s23



Sjöfartsverket. Publ. 8 september 2021

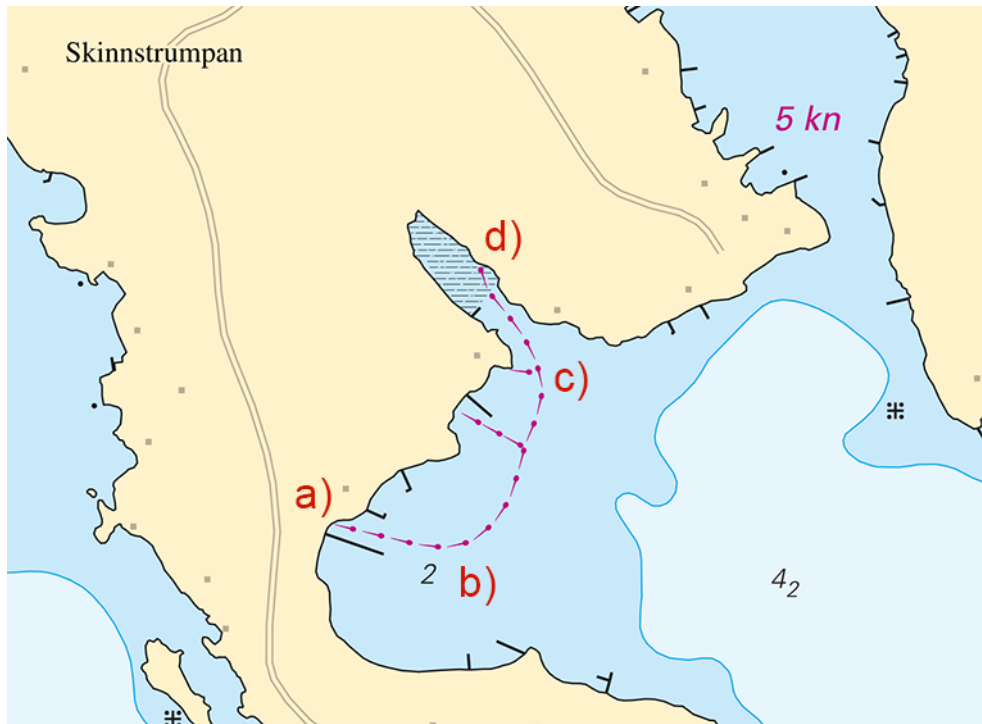
* 16094

Sjökort: 6211

Sverige. Norra Östersjön. Nyköping. Skinnstrumpan. Rörledning.

Inför	rörledning mellan a) - d) enligt kartbild	a)	58-43,200N	017-09,276E
		b)	58-43,193N	017-09,406E
		c)	58-43,278N	017-09,473E
		d)	58-43,333N	017-09,412E

Bsp Ostkusten 2019/s19, Bsp Ostkusten 2021/s19



Nyköping. Skinnstrumpan. Rörledning

Thunman Entreprenad AB. Publ. 8 september 2021

* 16181 (T)

Sjökort: 6171, 6172

Sverige. Norra Östersjön. V om Nynäshamn. Oxnö. Tottnäsbron. Utmärkning.

Se: 2021:866/15385(T)

Inför	specialsprick FI Y 3s	a)	58-54,019N	017-50,451E
Inför	specialsprick FI Y 3s	b)	58-53,917N	017-50,312E

Bsp Mälaren - Hjälmaran 2020/s37, BSP Stockholm S 2020/s26, s28

Transportstyrelsen. Publ. 8 september 2021

Mälaren och Södertälje kanal

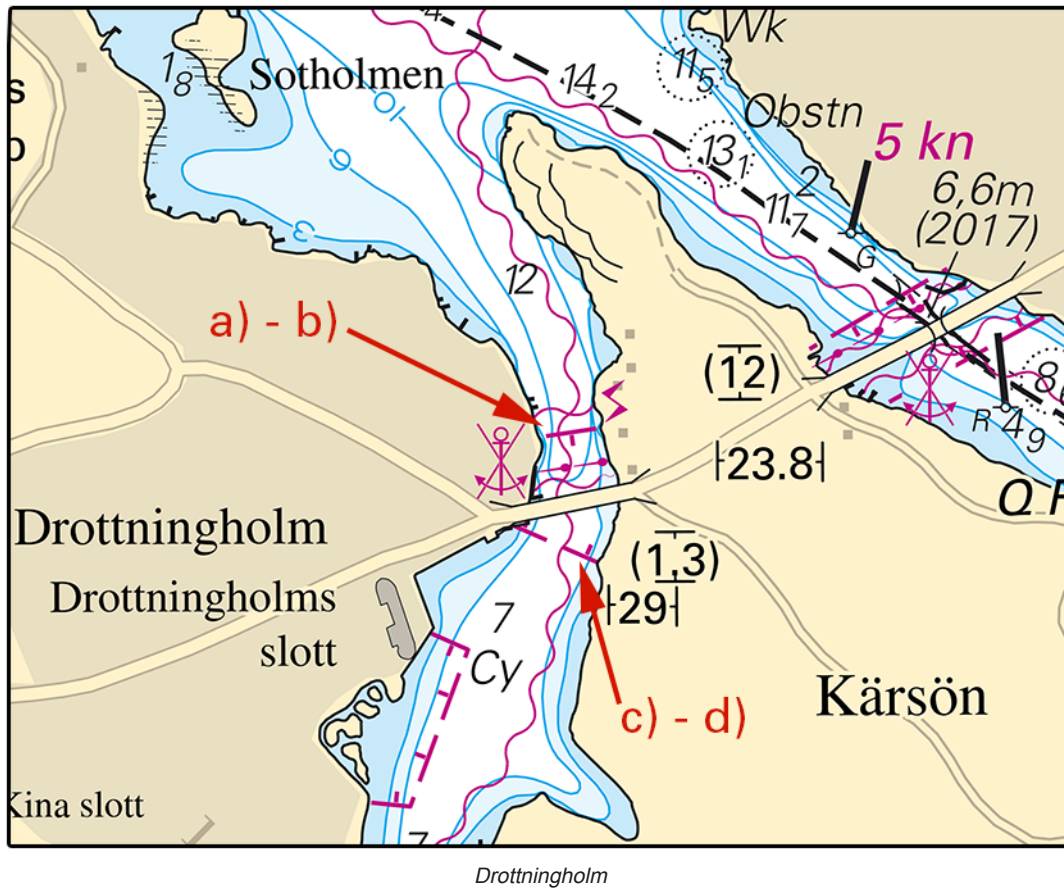
* 16114

Sjökort: 111

Sverige. Mälaren och Södertälje kanal. Lovön. Kårsön. Drottningholm. Ankringsförbud.

Ersätt	sjökabel med	gräns för ankringsförbud mellan a) - b)	a)	59-19,520N	017-53,563E
			b)	59-19,531N	017-53,718E
Inför	gräns för ankringsförbud mellan c) - d)		c)	59-19,409N	017-53,504E
			d)	59-19,362N	017-53,713E

Bsp Mälaren - Hjälmaran 2020/s49



Ellevio Publ. 8 september 2021

Mellersta Östersjön

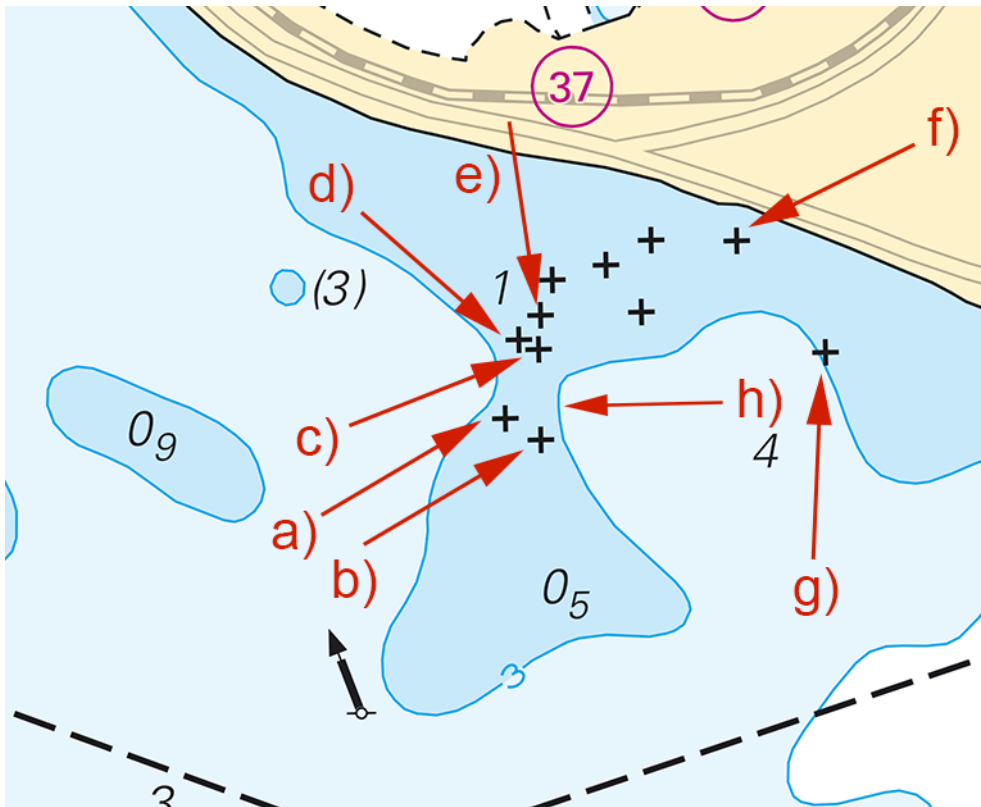
* 16101

Sjökort: 712

Sverige. Mellersta Östersjön. Kalmar. S om Tjärhovskajen. Undervattensstenar.

Inför	undervattenssten		a)	56-39,238N	016-21,839E
Inför	undervattenssten		b)	56-39,231N	016-21,856E
Inför	undervattenssten		c)	56-39,257N	016-21,855E
Inför	undervattenssten		d)	56-39,259N	016-21,846E
Inför	undervattenssten		e)	56-39,266N	016-21,857E
Inför	undervattenssten		f)	56-39,285N	016-21,957E
Inför	undervattenssten	och justera kringliggande 0-3 m djupkurva enligt kartskiss	g)	56-39,254N	016-22,002E
Ändra	0-3 m djupkurva enligt kartskiss		h)	56-39,246N	016-21,850E

Bsp Kalmarsund 2019/s35, s38



Kalmar. S om Tjärhovskajen. Undervattensstenar.

Sjöfartsverket. Publ. 8 september 2021

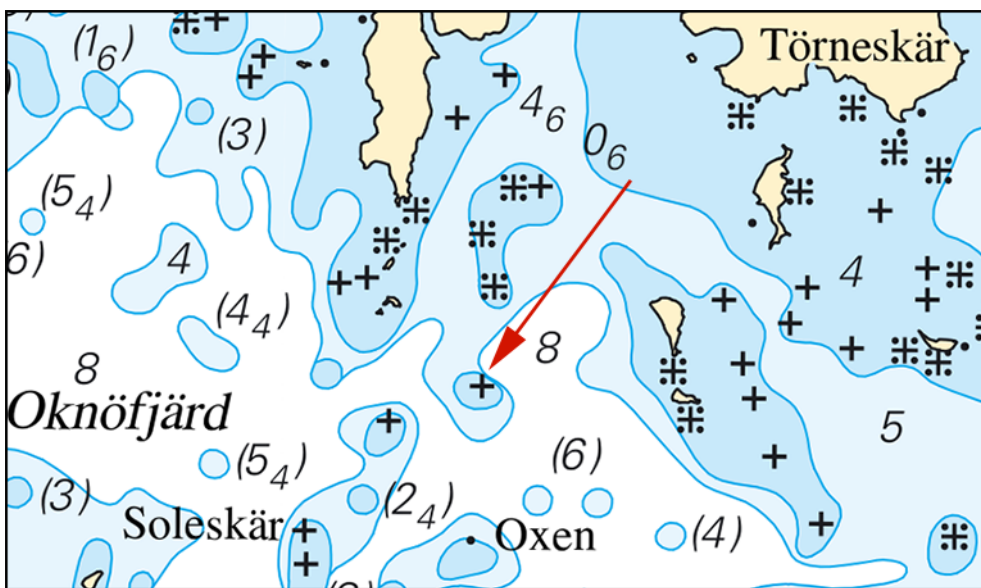
* 16137

Sjökort: 711

Sverige. Mellersta Östersjön. Mönsterås. Oknö. Oknöfjärd. Undervattenssten.

Stryk	djup 5		a)	56-59,343N	016-30,406E
Inför	undervattenssten	med omkringliggande 0-3 m djupkurva enligt sjökortsbild	b)	56-59,354N	016-30,444E

Bsp Kalmarsund 2019/s20, s21



Oknöfjärd. Undervattenssten.

Sjöfartsverket. Publ. 8 september 2021

Södra Östersjön*** 16145 (T)****Sjökort: 74, 742, 743, 83****Sverige. Södra Östersjön. Inseglingen till Åhus. Rinkaby. Skjutvarning. 17 - 30 september 2021.**

Position: Ca.	55-56N	014-22E	Restriktionsområde R38A RINKABY
---------------	--------	---------	---------------------------------

Under angiven tid pågår skarpskjutning på Rinkaby skjutfält, varvid farvattnen utanför Åhus berörs. Därmed är det i sjökorten markerade området R38A avlyst ut till angivet avstånd från stranden.

Orange blixtljus, Q Or, tänds vid skjutfältsgrensarna när skjutning pågår.

Skjutningarna avbryts för att medge passage för yrkessjöfarten.

Ytterligare upplysningar: VHF kanal 16/18, anropssignal "Rinkaby skjutfält" eller via Sjökontrollen, tel 044-24 25 02 (endast under pågående skjutning).

Datum	Tid	Riskavstånd
17 - 18 september	0900 - 2200	2,2 M
28 - 29 september	0900 - 2200	2,7 M
30 september	0900 - 1700	2,7 M

Visas ej i ENC.

Bsp Hanöbukten 2018/s24, s25, s26

Försvarsmakten, Södra Skånska Regementet, Skjutfältssektionen Södra Sandby. Publ. 8 september 2021

Skagerrak*** 16140****Sjökort: 934, 937****Sverige. Skagerrak. SV om Strömstad. Syd-Koster. Teneskär. Utmärkning.**

Inför	specialprick	58-52,05N	011-00,58E
-------	--------------	-----------	------------

Bsp Västkusten N 2021/s08

Transportstyrelsen. Publ. 8 september 2021

*** 16184 (T)****Sjökort: 937****Sverige. Skagerrak. Nord-Koster. Syd-Koster. Kostersundet. Arbeten.**

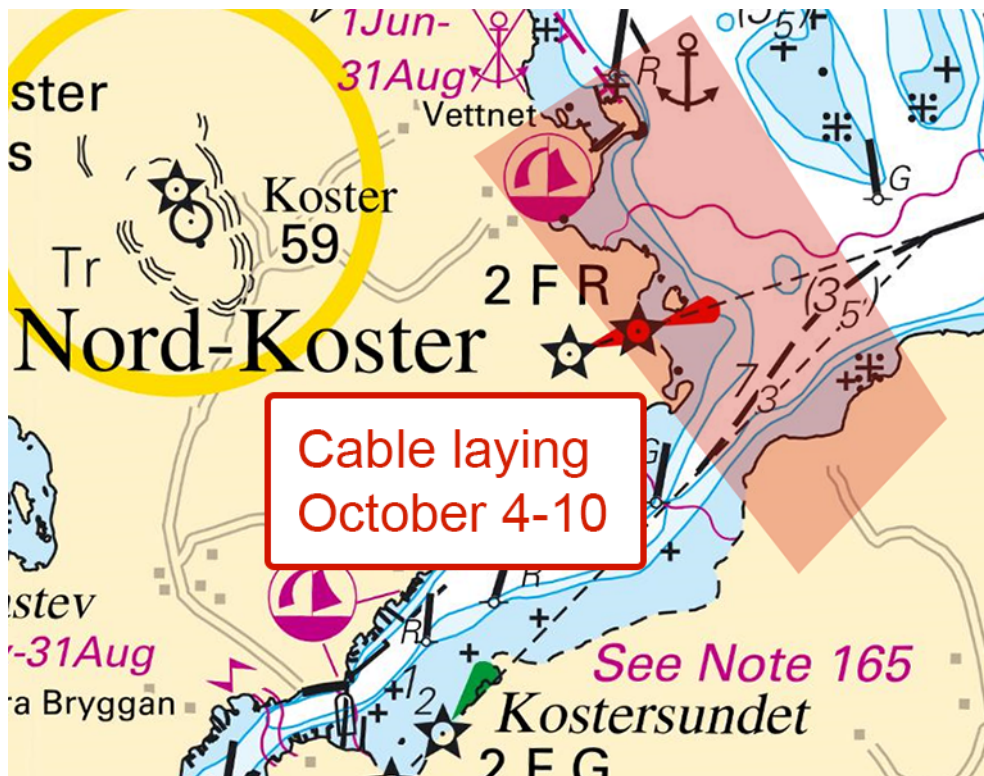
Tid: 4-10 oktober 2021

I det i sjökortet markerade området pågår kabelutläggning. Arbetet utförs med gods färja. Fartyget är utrustat med AIS. Sjöfarande i området ombedes passera området med försiktighet och reducerad fart. För ytterligare upplysningar: tel 072-453 82 31.

Arbetsområde, ungefärlig position	58-53,992N	011-01,604E
-----------------------------------	------------	-------------

Visas ej i ENC.

Bsp Västkusten N 2021/s08, s09



Kustersundet, arbetsområde

Vattenfall. Publ. 8 september 2021

* 16190

Sjökort: 932

Sverige. Skagerrak. O om Tjörn. Hakefjord. Fyren Vinterholmen. Sektorer.

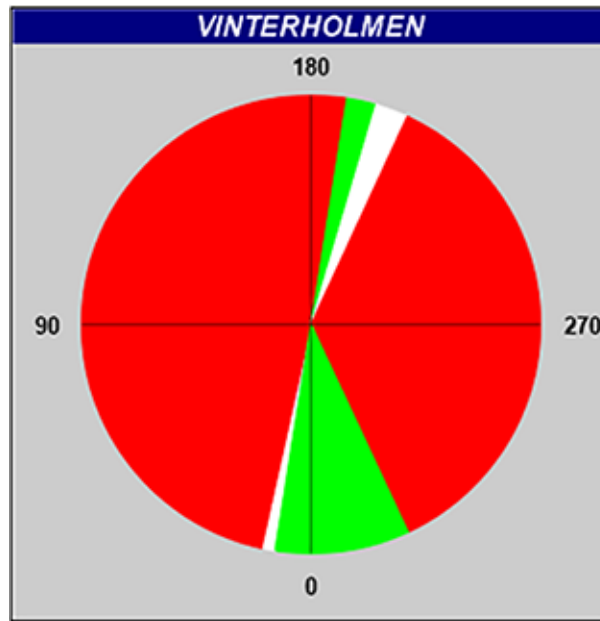
Fyren Vinterholmen har fått förändrade sektor.
Sektorgränserna redovisas nedan i tabellform.

Fyr Vinterholmen FI WRG 3s	58-01,903N	011-46,893E
----------------------------	------------	-------------

Bäring (från sjön till fyren)	Färg
009,0° - 012,5°	W
012,5° - 189,0°	R
189,0° - 196,5°	G
196,5° - 204,8°	W
204,8° - 335,0°	R
335,0° - 009,0°	G

Adm. LoL C0503

Bsp Västkusten N 2021/s25, s41, Bsp Västkusten S 2019/s13, s64, Bsp Västkusten S 2021/s13, s64



Sektorer, Vinterholmen

Sjöfartsverket. Publ. 8 september 2021

16192 (T)**Sjökort: 93****Sverige. Skagerrak. V om Orust. Undersökningar av vrak.**

Tid: 14 september - 22 oktober, 2021.

Sanering av vrak pågår i nedan angiven position. Dykning förekommer. Arbetsplatsen är markerad med reflekterande bojar, radarreflektorer och lysbojar. Deltagande enheter är 'M/V VINA/OVJJ2' och 'AHT THOR/OZPS2'.

Sjöfarande bör iaktta försiktighet samt hålla säkert avstånd till området.

Kontakt: Deltagande enheter kan kontaktas på VHF kanal 16 alt. telefonnummer +45 24 616 611 (M/V Vina) eller +45 30 27 12 46 (AHT THOR).

Vrak Skytteren	58-09,3N	011-11,4E
----------------	----------	-----------

Visas ej i ENC.

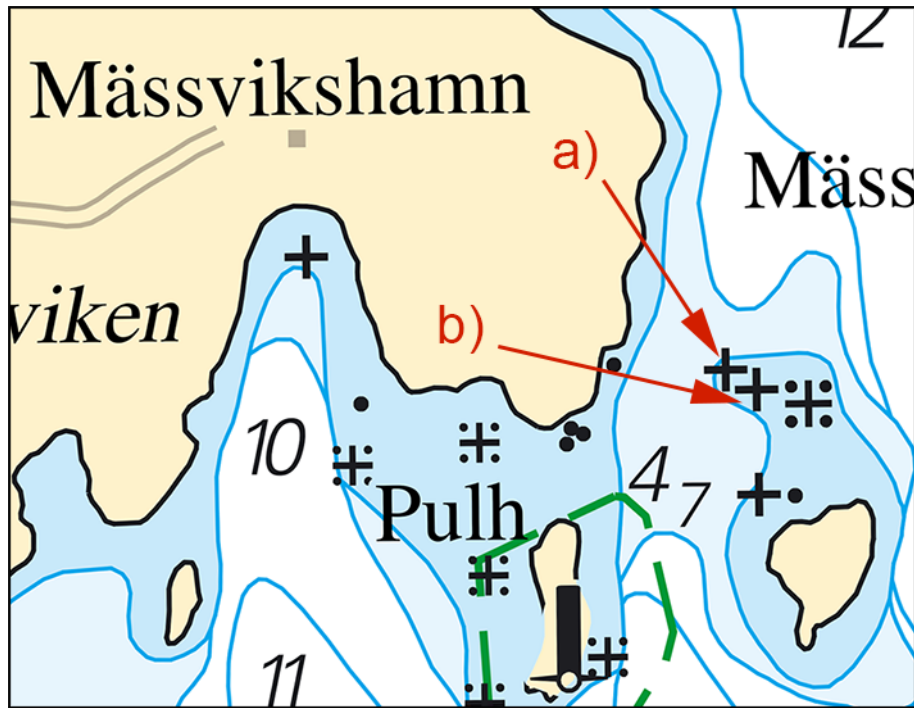
Bsp Västkusten N 2021/s05, s22

JD-Contractor A/S. Publ. 8 september 2021

Vänern och Trollhätte kanal*** 16056****Sjökort: 131****Sverige. Vänern och Trollhätte kanal. Vänern. Värmlandssjön. Mässvikshamn. Undervattensstenar.**

Inför	undervattenssten	och justera 0-3 m djupkurva enligt kartskiss	a)	59-12,903N	013-09,497E
Inför	undervattenssten		b)	59-12,886N	013-09,546E

Bsp Vänern 2018/s11



Väner. Mässvikshamn. Undervattensstenar.

Sjöfartsverket. Publ. 8 september 2021